

Inventering och dokumentation av herrgårdskartor i Enköpings och Håbo kommuner

Sammanfattning

På många herrgårdar finns unika kartor från 1600-, 1700- och 1800-talen som tillkommit på ägarnas initiativ och därför inte finns bevarade i de offentliga arkiven. Kartorna redovisar odlingslandskap och bebyggelse och är ofta av hög kvalitet.

Kunskapen om hur många herrgårdskartor som finns bevarade ute på gårdarna har tidigare varit okänt. Med stöd av riksarkivarie Ingvar Andersson fond på Riksarkivet gjordes under sommaren 2012 en provinventering av herrgårdskartor i Enköpings och Håbo kommuner. Den visade att det på 36 av de 92 inventerade herrgårdarna fanns unika kartor som inte återfinns i de allmänna arkiven. I några fall var dessa kartor de enda kända dokumentationen av området före 1900-talet. Vid inventeringen dokumenterades kartornas storlek, skick och förvaringssätt. Samtliga kartor avfotograferades med digitalkamera.

Inventeringen skedde på initiativ av docent Göran Ulväng på Avdelningen för agrarhistoria, Institutionen för Ekonomi, SLU, och utfördes av agronomstudent Maria Kjellander. Förutom stödet från riksarkivarie Ingvar Andersson fond utgick smärre stöd från Avdelningen för agrarhistoria, SLU, (handledning) och Landsarkivet i Uppsala (kamera). De kartor som dokumenterades har jämförts med Lantmäteriets historiska kartor över respektive gård. På gårdarna som besökts återfinns ofta kopior av koncepten eller originalen som finns i de allmänna arkiven. Dessa kartor har också dokumenterats och fotograferats vid besöket, men redovisas inte i denna rapport. En sammanställning av samtliga dokumenterade kartor visar att många av dessa är i dåligt skick och i behov av renovering. Bättre förvaring krävs också i för att kartorna ska kunna bevaras för framtiden.

Gårdsägarna har varit mycket positiva till inventeringen och de har vid besöket visat stort intresse och velat dela med sig av information om gårdens historia.

Okända kartor på herrgårdarna

I inventeringen ingick sammanlagt 92 gårdar. Några av gårdarna har gemensam ägare och totalt kontaktades 83 gårdsägare. Två av gårdsägarna har ännu inte svarat. På 36 av gårdarna visade det sig finnas okända kartor och 16 av dessa har fler än en okänd karta. Herrgårdskartor, kartor som visar huvudgården eller hela egendomen, fanns över 29 av gårdarna. I några fall fanns herrgårdskartor som omfattar även angränsande herrgård och på en del gårdar fanns flera herrgårdskartor från olika årtal över en och samma gård. Övriga kartor visar torp och utgårdar eller delar av egendomen. Se tabell 1 för information om antal och årtal på kartorna tillhörande respektive gård.

Skick och förvaring

En stor del av kartorna är inglasade och upphängda på väggen. Dessa kartor är i relativt gott skick, men en del har sprickor eller hål och är ofta uppklistrade på annan papp för att hålla ihop. Många av kartorna är slitna och ganska söndertrasade, framförallt om de tidigare varit vikta. Revor och fuktskador är vanligast förekommande men en del kartor är även brännskadade. De med mest skador anses inte vara så dekorativa och intressanta att hänga på väggen och förvaras vikta eller hoprullade i en kista eller garderob. Inte sällan kunde en karta falla sönder något då den rullades ut och skulle fotograferas av. Men dessa kartor är samtidigt inte framme särskilt ofta, om ens någonsin. Försiktigheten med kartorna varierade. Fuktskador och andra fläckar är vanligt förekommande och kanske inte konstigt då de säkert har använts i fält. De allra äldsta kartorna var fernissade och därför svåra att tyda. Exponeringen i ljus har gjort att texten ljusnat och lacken mörknat.

Ägarintresse

Ägarna var ofta stolta över sina kartor och positiva till inventeringen. Kunskapen om och intresset för kartornas historiska värde varierade. Besöken på gårdarna har upplevts som ett steg till ökad nyfikenhet och förståelse bland gårdsägarna. Man har fått förståelse för den källa till gårdens historia som kartorna utgör.

Trädgårdskartor

På en del av gårdarna finns även detaljerade trädgårdskartor. Kartorna har inte aktivt efterfrågats vid inventeringen men har fotograferats av om de uppvisats vid besöket. Om trädgårdskarta finns är det noterat i tabell 1. Fotografier förvaras hos Göran Ulväng.

I bilaga 1 redovisas med bilder de herrgårdskartor som inte finns i de offentliga arkiven.

I bilaga 2 redovisas övriga kartor som förvaras på gårdarna och inte finns i de offentliga arkiven.

Tabell 1. Herrgårdskartor och andra okända kartor på herrgårdar i Eköping och Håbo kommuner

Säteri	Socken	Kommun	Kommentar	Herrgårdskartor på gården	Andra okända	Kommentar kartor	Kopior av lantmäterikartorna	Trädgård
Gryta	Gryta	Enköping		0	0		-	
Husby	Gryta	Enköping		1852	0		-	
Höja	Gryta	Enköping		1805*	0	Finns på Salnecke	0	
Salnecke	Gryta	Enköping		1805*, 1844	0	1805 (över Höja och Sa	-	
Årke	Gryta	Enköping		0	0		0	
Hormesta	Biskopskulla	Enköping		0	0		-	
Landsberga	Biskopskulla	Enköping		0	0		1692	
Hässle	Fittja	Enköping		0	0		1803, 1906-1909	
Hamra	Fröslunda	Enköping		1742	0		0	
Taxnäs	Fröslunda	Enköping		1843	0		1784, 1838	
Torslunda	Fröslunda	Enköping		0	0		0	
Bjelkesta	Giresta	Enköping		1697, 1835	1772*	1772 (Torparåkrar i Wi	1697	1
Mälby	Giresta	Enköping		0	0		1846	
Staby	Giresta	Enköping		1839*	1837	Kopierad från 1817, me	1817	
Stora Bärby	Giresta	Enköping		0	0		1750	
Sjöö	Holm	Enköping		1700, 1854, 1886	-	Ej klar	-	
Friberg	Kulla	Enköping		0	0		1720 rågångsskillnad	
Långtora	Långtora	Enköping		0	0		-	
Fiskmansbo	Nysätra	Enköping		0	1766*	Karta över gränsande E	0	
Resta	Nysätra	Enköping		1861	0		0	
Ryda	Nysätra	Enköping		0	1880*	Kopierad för dikningsplan, bebyggelsen skiljer sig		
Billerstena Joh	Altuna	Enköping		0	1811*	Skogskarta	1875	
Flosta	Altuna	Enköping		0	0		0	
Göksbo	Altuna	Enköping	Under Revelsta	1883, 1884	0		1768	1
Revelsta	Altuna	Enköping		0	-	Ej klar	1875	
Ekeborg	Frösthult	Enköping	Under Revelsta	0	0		0	
Albäck	Simtuna	Enköping		0	0		0	
Bortomta	Simtuna	Enköping		1874	1888*	1888 (Skogskarta)	0	
Eklunda	Simtuna	Enköping		0	0		-	
Strömsnäs	Simtuna	Enköping		1666	0		0	
Tisby	Simtuna	Enköping		0	0		0	

Tabell 1. Herrgårdskartor och andra okända kartor på herrgårdar i Eköping och Håbo kommuner

Brunna	Torstuna	Enköping		0	0		0	
Mjölkebo	Österunda	Enköping		0	0		0	
Grönsöö	Arnö/ Kungs-hu	Enköping		1793, xxxx*	1883*,	1883 (åkerskiften) xxxx	-	
Eneby	Hacksta	Enköping		0	0		0	
Heljesta	Hacksta	Enköping		1676, 1859, 1859, 1860, 1867	0	Kartor över både Helje	1777, 1909	
Ekolsund	Husby-Sjutolft	Enköping		0	0		0	
Bårskär	Härkeberga	Enköping		0	1834*, 1903*	1834 (Ängsmark), 1903	1781, 1811, 1852	
Savlinge	Härkeberga	Enköping		1877	0		1857	
Eka	Lillkyrka	Enköping		0	0		0	
Värnsta	Lillkyrka	Enköping		1858	1841*	1841 (visar enbart vatt	1767	
Djurby	Litslena	Enköping		0	0		1696	
Graneberg (Tarf	Litslena	Enköping		0	0		0	
Bäddarö	Löt	Enköping		0	0		0	
Fånö	Löt	Enköping		0	1867*, 1908, 1	1867 (frälsehemman i	1789	1
Thorsvi	Torsvi	Enköping		1842	0		0	
Arnöberg	Vallby	Enköping		0	0		0	
Bryggholmen	Vallby	Enköping		0	0		0	
Hornö	Vallby	Enköping		0	0		0	
Marby	Vallby	Enköping		0	1766*	Finns på Huseby. Kopia	0	
Utö	Vallby	Enköping		1883*, xxxx*	0	Finns på Grönsöö	-	
Österby	Vallby	Enköping		0	0		0	1
Amnö	Veckholm	Enköping		1850*	0	Finns på Ekholmen	1901, 1903	1
Ekholmen	Veckholm	Enköping		1850*	0	Amnö och Ekholmen	0	
Härjarö	Veckholm	Enköping		1837	0		0	
Högby	Villberga	Enköping		1826*, 1886		1826 (3 kartor från sam	1908, 1908 (finns dock ej i alfabetika regist	
Skälby	Bred	Enköping		0	0		0	
Strömsberg	Bred	Enköping		0	0		0	
Brunsholm	Enköpings-Näs	Enköping		1674, 1896	1885*	1885 (endast kartbeskr	0	2
Hacksta	Enköpings-Näs	Enköping		1653,1691, 1744, 1873, 1883	xxxx*	xxxx (17 st små kartor	0	
Hjulsta	Enköpings-Näs	Enköping		0	0		-	
Nybyholm	Enköpings-Näs	Enköping		0	0		-	
Haga	Svinnegarn	Enköping		0	0		1817	

Tabell 1. Herrgårdskartor och andra okända kartor på herrgårdar i Eköping och Håbo kommuner

Huseby (Ingebo)	Svinnegarn	Enköping		0	0		1686, 1758, 1776, 1791	
Gumlösa	Teda	Enköping		0	0		0	
Kurö	Teda	Enköping		0	0		0	
Salta	Teda	Enköping		1865*, 1874	0	1865 (kopierad från 16	1745	
Strömsta	Teda	Enköping		1745*	0	Finns i arkivet, men ski	1745	
Lundby	Tillinge	Enköping		0	0		0	
Mälby	Tillinge	Enköping		0	0		0	
Vappa	Tillinge	Enköping		0	0		0	
Boda	Vårfrukyrka	Enköping		0	0		0	
Nynäs	Vårfrukyrka	Enköping		1876	0		0	
Valla	Vårfrukyrka	Enköping		0	0		0	
Eknäs	Häggeby	Håbo	Under Sjöö	0	0		0	
Finstaholm	Häggeby	Håbo	ej kontaktad				0	
Rölunda	Häggeby	Håbo		0	0		1685, 1914	
Skadevi	Häggeby	Håbo	Under Sjöö	0	0		0	
Värsta	Häggeby	Håbo		0	1871*	Värsta skogsmark	1808, 1815, 1893 (Rågång)	
Kalmarnäs	Kalmar	Håbo		0	0		0	
Skörby	Kalmar	Håbo	Under Sjöö		0		0	
Väppeby	Kalmar	Håbo		0	0		0	
Bagarbo	Skokloster	Håbo	Under Skokloster	-	-		-	
Kaddala	Skokloster	Håbo	Under Skokloster	-	-		-	
Skokloster	Skokloster	Håbo	Eget arkiv	-	-		-	
Gran	Yttergran	Håbo		0	0		0	
Biskops-Arnö	Övergran	Håbo		0	0		0	
Katrinedal (Skär)	Övergran	Håbo		0	0		1834, 1853, 1916	
Krägga	Övergran	Håbo		0	0		0	
Nyckelby	Övergran	Håbo		1883*	0	Finns på Wij	0	
Segersta	Övergran	Håbo	ej kontaktad					
Wij	Övergran	Håbo		1709*	0	Originallet finns i arkivet men utan beskrivning		

Amnö och Ekholmen, i Veckholms socken, Enköpings kommun



Detalj över Amnö

1850

En stor laga skifteskarta över Ekholmen och Amnö, Nybo i Veckholms socken, Enköpings kommun. Kartans mått är 237 x 121 cm. Den är karterad 1850 av Thure Martin. Kartan visar hela Ekholmen och även Amnö och Nybo som ägts under gården. Den har använts som originalkarta vid laga skiftet för Amnö i början av 1900-talet och dessa kartor finns i lantmäteriaroken. Kartan är fuktskadad längs med högra långsidan och den har en del sprickor och små hål. Kartan hänger i stora salen i slottet på Ekholmen.

Storlek: 237 x 121 cm, Skala: 1:4 000



1850 års karta



Detalj över Ekholmen

Bjelkesta, Giresta socken, Enköpings kommun



Karta över Bjelkesta från 1697

1697

Geometrisk avmätning av Bjelkesta sätesgård med underlydande hemman och torp, Lårtebo, Hwissbo och Wista Byar, Giresta socken, Örsundsbro kommun, Uppsala län. Karterad 1697 av Jacob Hagman, på begäran av Chatarina Bjelke. Kartan innehåller detaljerad beskrivning av gårdstomten, vilket saknas på konceptet och kopiorna i arkiven. Kartan har varit vikt i åtta delar, i övrigt i gott skick. På gården hänger även en gjord 1772.

storlek. 76x51 cm.



Gårdstomten med bebyggelsen 1697



Del av kartan över Bjelkesta från 1835

1835

En stor, mycket praktfull täckdikningskarta över Bielkesta, Lårstabo, Mista och Misbo i Giresta socken, Öresundsbro kommun. Upprättad av ägaren och karterad av Alford ...? år 1835. Den starka färgsättningen på kartan är ovanlig och på kartan finns mycket information om diken, avkastning och jordmån i respektive gårde och äng.

Kartan har mycket sprickskador och är trasig i övre delen. Under senare tid har den nya vägen och ladugården ritats in. Kartan hänger inglasad på Bjelkesta.

Storlek: 90x115 cm.



Täckdikningskarta 1835



Gårdstomten med bebyggelsen 1835

Bortomta, Simtuna socken, Enköpings kommun



Karta över Bortomta från 1874



En mycket sliten karta



Bortomta herrgård med park

1874 Bortomta

Laga skifteskarta över Bortomta, Simtuna socken, Fjärdhundra kommun. Upprättad 1874 av G F Lanthén, skogsförvaltare. På kartan är hus och trädgård med park detaljerat utritade. Kartan är uppklistrad på duk, men sedan dess har den blivit vattenskadad. Den är mycket trasig och faller i bitar vid hantering. Förvaras ihoprullad hos ägaren till Bortomta.

Stolek: 99 x 77 cm, Skala: 1:4000

Brunsholm i Enköpingsnäs socken, Enköpings kommun



Karta över Brunsholm från 1674

1674

”Geometica Delineatio öfwer Edle och Wellborne Benght Gyllenanckars Sättegårdh Brunsholm tillika medh ladugården Swepenääs Whilken är belägen i Upland Åsunda”

Stor geometrisk avmätning över Brunsholm och Svepnäs. Ägarna till Brunsholm berättar att den sägs vara upprättad efter att Benght tagit över efter sin far år 1657. Kartan är detaljerad med byggnader, diken och trädgård. Strandlinjen till Stora och Lilla Oxfjärden samt en del öar finns utritade på kartan. Kartan är fernissad och mörk med bleknande text och linjer, vilket gör den svåräst. Den röda färgsättningen är stark och tak på byggnader samt en del numrering syns fortfarande tydligt.

Lantmätare okänd, eller har inte gått att tyda på kartan.

Storlek: 104 x 124 cm, Skala: 1: 3333



Notering på baksidan av kartan



Texten är blekt och svåräst



1674 års karta i sin helhet



Två sidor ur kartboken

1896

Inbunden karta över Laga skiftesdelningen på Brunsholm i Enköpingsnäs socken, Enköpings kommun. Detaljerad dikning, invallning samt avkastning för sju skiften på gården, vilket är förmodad anledning till förrättningen. Förändringar eller annan information är tillskriven med blyerts och bläck. Den är kopierad 1896 från en gårdskarta över Brunsholm, men årtal för originalet nämns inte.

Storlek: 31 x 48 cm, Ingen skala.



Första uppslaget



De inbundna kartorna

Ekholmen och Amnö, i Veckholms socken, Enköpings kommun



Sprickbildning i kartorna är vanligt förekommande

1850

En stor laga skifteskarta över Ekholmen och Amnö, Nybo i Veckholms socken, Enköpings kommun. Kartans mått är 237 x 121 cm. Den är karterad 1850 av Thure Martin. Kartan visar hela Ekholmen och även Amnö och Nybo som ägts under gården. Den har använts som originalkarta vid laga skiftet för Amnö i början av 1900-talet och dessa kartor finns i lantmäteriarbiven. Kartan är fuktskadad längs med högra långsidan och den har en del sprickor och små hål. Kartan hänger i stora salen i slottet på Ekholmen. En Geometrisk karta över Ekholmen finns på Lindö i Vallentuna, som också ägs av familjen Krantz. Den är dock inte fotograferad och förväntas finnas i arkiven.

Storlek: 237 x 121 cm, Skala: 1:4 000



1850 årskarta



Detalj över Ekholmen



Detalj över Amnö

Grönsöö i Bond-Arnö socken, Enköpings kommun



Detalj över Grönsöö slott



1793 års karta

1793-1795

Herrgårdskarta från storskiftet 1793-1795 över Grönsöö i Bond-Arnö socken, Enköpings kommun författad av P. Nyrén. Tegindelningen på åkrarna är mycket detaljerad. Kartan är i fint skick förutom en del sprickor och fuktmärken, men den är mycket vacker och tydlig att avläsa. I de offentliga arkiven finns endast en historisk karta över Grönsöö, en ägomätning från 1708. Kartan är upphängd med trärullar i övre och nedre kanten. Den förvaras hoprullad, men ska eventuellt ramas in. Beskrivning av kartan kan finnas i Grönsöös egna arkiv.

Storlek: 200 x 92 cm, Skala: 15,5 cm = 4 andel



Bebyggelsen finns inritad på skogskartan över Utö och Grönsöö

Karta över skog och hagmark

Karta över skog och hagmark till Grönsöö och Utö kopierad från skogsindelningsskarta av Karl M. Frysén, årtal okänt (längdstock uppmätt i meter). Tydlig indelning av skogsskiften samt vägar och skogsstigar. Åkerarealen är inte karterad, men bebyggelsen är utritad. Kartan är i tolv delar som är sammanklistrade till en "vikkarta". För hel karta se Utö.

Storlek: 58 x 46 cm, Skala: 1:8000

Göksbo, Altuna socken, Enköpings kommun



Detalj över Göksbo 1883

1883

"Karta öfver Fideikommiss Egendomen Göksbo"

Kartan är från äldre kartor sammandragen och renoverad år 1883 av F. A. Forsell. Den återfinns inte i sin helhet i Lantmäteriets arkiv. Åker och ängsarealen redovisas noggrant. Kartan visar hur bebyggelsen på Göksbo såg ut innan nuvarande herrgårdsbyggnad uppfördes.

Storlek: 87 x 56, Skala: 1:4000



Hel karta från 1883



Detalj över Göksbo 1884, notera skillnaden från 1883

1884

Göksbo i Altuna socken. Kartan visar Göksbo, Eneby, Sävsta och Drevle. Den är från äldre kartor sammandragen år 1884 av F. A. Forsell. På denna karta har tomten och bebyggelsen på Göksbo ändrats betydligt vid jämförelse med 1883 års karta.

Storlek: 91 x 60, Skala: 1:4000



Hel karta från 1884

Hacksta Sätessgård, Enköping-Näs socken, Enköpings kommun



Karta över Hacksta från 1744

1744 Hacksta

Herrgårdskarta över Hacksta Sätessgård, Enköping-Näs socken, Enköpings kommun.

Geometrisk karta författad 1744 av S Gott Haisler på uppdrag av Herr Jonas Wulfwenstierna. Kartan är fint dekorerad. Gårdscentrum är enkelt inritat och husen är tecknade uppifrån och enbart som symboler. Nordöstra delen gränsas av "Saefsta Säteriets ägor", det tolkas som Säfsta, Hackstas ägor. Säfsta är inte omtalat som säteri på 1653 års rågångskarta, då gränstragningen utfördes. Säfsta är inte heller säteri på senare tids kartor. En utökning av gårdsägorna till Hacksta kan vara anledning till förrättningen. Kartan har små sprickbildningar och en del missfärgning, men är i övrigt i gott skick och är inramad.

Storlek: 83 x 83 cm, Skala: 1:4 000

1653 Rågångsåtgärd

En mycket gammal rågångsåtgärd mellan Hacksta gård och Säfstad (Syffstad), Enköpings-Näs socken, Enköpings kommun. Kartan är observerad och avmätt 1653 av lantmätare vars namn är mycket svårtolkat. Kartan innehåller mycket text som beskriver alla gränsrör, en del av dem från en tidigare rågång som enligt beskrivning var upprättad 1614, "Geometrisk description och afmätning på rågången emellan Hacksta Gårds och Syffstads. Tidigare rågång upprättad 1614". Även hemman, torp, hägnader och en del åker är uttritad på kartan. Kartan är i gott skick och inramad.

Storlek: 65 x 45 cm, Skala 1:5 000



Detalj över Hacksta gårdstomt




Del av beskrivningen till kartan



Vacker detalj



*1653 års karta
(De inglasade kartorna är svåra
att fotografera utan ljus-
eflektiooner från omgivningen)*



Textdetalj från 1653 års karta

Hacksta Sätessgård, Enköping-Näs socken, Enköpings kommun



Bärby skog Marsohn finns inte med på kartan i Lantmäteriets arkiv

1691-1718 Bärby och Räfvelsta

Geometrisk karta över Bärby och Räfvelsta i Enköpings-Näs socken, Alunda härad, Enköpings kommun. Lantmätare J Axelsson.

Hussymboler för gårdarna Hacksta och Nybyholm, ev. även Hjulsta, samt Årsta och Nederby byar är utritade på kartan. "Gården D.A." (den äldre?) finns med norr om Nybyholm. I texten har årtalen 1691, 1715 samt 1718 identifierats samt Christina Flemming och Eleonora Oxenstierna. Kartan finns i arkiven men kartan på Hacksta innehåller även beskrivning av Bärby skog Marsohn, Alunda härad, samt fördelning av de olika hemmanen. Kartan är inramad, men sönderriven längs kanterna och en del små hål.

Storlek: 108 x 119 cm, Skala: 1:4 000 (7,7 = 500 aln)



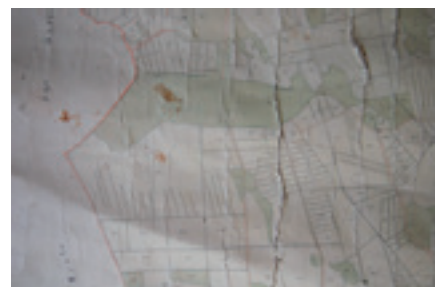
1873 Laga skifte

Laga skifteskarta över åkerjorden till Säteriet Hacksta, Enköpings-näs socken, Enköpings kommun upprättad 1873 av C J Lundqvist och kopierad av Alvar Linderman. Årtal för kopieringen eller vilken karta som använts nämns ej. Kartritningen visar enbart åkerindelningen på gården samt ängsmark däremellan. Utvidgning av ägorna har skett, bl.a. med Säfsta som ligger norr om gården. Gårdsbebyggelsen är inte karterad, däremot har inritning av bebyggelsen påbörjats med blyerts. Kartan förvaras hoprullad och är mycket sprucken, men den är tydlig att avläsa.

Storlek: 100 x 86 cm, Skala: 1: 8000 (7,5 cm = 1000 fot)



1691 års karta



Detalj över gårdstomten



Hela 1873 års karta

Hacksta Sätesgård, Enköping-Näs socken, Enköpings kommun



Detalj över gårdstomten, Årsta och Rosendal har tillkommit



1883 års karta, vattenskadad

1883, kompletterad Laga skifteskarta

Karta över åkerjorden till Säteriet Hacksta, Enköping-Näs socken, Enköpings kommun. Kompletterad 1883 av Wilh. Nauchhoff. Gårdstomten är blank och innefattar inga byggnader, utan nämner endast "Gården". Däremot är byggnader inritade för bl.a. Årsta och Rosendal. Dessa gårdar samt en del mark är tillagda till Hacksta sedan 1873 års kartering. På senare tid har kompletteringar gjorts med blyerts. Kartan är vattenskadad längs hela högra sidan och har stora sprickor mitt på.

Storlek: 122 x 81, Skala: -



Små skifteskartor över gården och torp, lantmätare och årtal okända.

Antal 19 st, Storlek och skala varierar.

Hamra, Fröslunda socken, Enköpings kommun



Karta över hamra 1742



Detalj över Lilla Qweks åkrar

1742

”Geometrisk Charta över Hambra Säteri samt Lilla Qwek uti Uplsan Lagunda h:d, Fröslunda s:n”

Geometrisk karta över Hamra, Fröslunda socken, Örsundsbro kommun uträttad 1742 av C G Biurman.

Kartan visar även Stora Qweks ägor. Byggnaden till Taxnäs Säteris finns inritad. Lilla Qweks åkrar är detaljerat karterade mitt i Stora Qweks ägor, och en ägodelning kan vara en eventuell anledning till förrättningen. Kartan är vackert utsmyckad och innehåller beskrivning. Denna karta är den enda kända historiska kartan över Hamra Säteri och hänger inglasad på Hamra gård.

Skala: –, Storlek: –



Hamra gårdstomt



Vacker detalj

Heljesta, i Hacksta socken, Enköpings kommun



1676 års karta, stora delar av kartan saknas

1676 Heljesta

”Trögds härad Hacksta sockn. Helliesta är frälsehemman 3 och ägorna.”

Geometrisk avmätning från Heljesta, Hacksta socken, Grillby kommun från 1676. Lantmätare okänd. Skattläggning är eventuell anledning till förrättningen. Stor del av kartan saknas, men tre hussymboler för hemmanen finns med, dock inte hela tomterna. Likaså saknas en mindre del av texten längs vänstra sidan. Kartan har varit vikt i fyra delar, i övrigt är den i gott skick. Den är uppklistrad på duk och förvaras hoprullad i en kista på Skörby.

Storlek: 54 x 41 cm, skala: 1:5 000

1859 Skörby/Danviks Frälse

Karta över alla ägorna till 1 Mantal Danviks Frälse No 3, Skörby, Hacksta socken, Grillby kommun upprättad 1859 av C. A. Edling. Förrättad i samband med ägoutbytet mellan Skörby och Eneby, och då frälse inom Skörby blev fastställt. Skörby tillhörde Danviken och var, enligt Anders Hofving, en donation. På kartan finns en avskrift med information om att kartan använts vid ägoutbytet 1860 mellan Skörby å ena och Hacksta och Heljesta byar å andra sidan samt mellan frälse- och skattehemman inom Skörby. Kartan har en lång reva i övre delen, men är i övrigt i gott skick. Den förvaras hoprullad i Skörby.

Storlek: 62 x 49 cm, Skala: 1:2 000

1859 Skörby 1 och 2

Karta över ägorna till Frälsehemman i Skörby, Löts socken, Trögds härad, Uppsala län upprättad 1859 av Carl Arvid Edling. Norra delen av gården var säteri, Eneby säteri. Denna del är inte utritad på kartan. Senare har gränserna ritats in med tuschpenna.

Storlek: 97 x 61 cm, Skala: 1:4 000



1859 års karta



Skörby 1 och 2 inför ägoutbytet

Heljesta, i Hacksta socken, Enköpings kommun



1860 års karta, brandskadad

1860 Heljesta by

Karta från 1860 över Heljesta, Hacksta socken, Grillby kommun. Enligt Anders Hofving på Skörby och Heljesta hade ägobyte ägt rum precis innan kartan upprättades. Heljesta by är tydlig och detaljerad på kartan. En liten mangårdsbyggnad med två flyglar kan urskiljas i byn. Kartan är mycket brännskadad, stora delar saknas och den är uppsatt med häftstift på en bräda. Förvaras i kista på Skörby.

Storlek: 55 x 30 cm, skala: 1:4 000

1867 Skifteskarta

Karta över alla ägorna till 2 53/100 mantal frälse Skörby, Hacksta socken Trögds härad och Uppsala län upprättad vid skiftet 1867 av C. A. Edling. Kartan visar hur det såg ut efter att gårdarna Heljesta och Skörby köpts ihop. Erik Eriksson säljer sin gård i Ågersta i Löt och köper Skörby 1 och 2. Värdering innan köpet. Kartan är fernissad och har köpestämpel.

Storlek: 83 x 51 cm, Skala: 1:8 000



Skifteskarta från 1867

Husby i Gryta socken, Enköpings kommun



Textdetalj, sprickbildning som denna är vanligt örekommande

1852

Laga skifteskarta upprättad 1852 av ingenjör och lantmätare Gustav Hogner. Storgården är bestående av 1 mantal frälse samt 2 ¼ skatte och kartan visar tomt, åker, äng och torp till gården samt skogsmarken. Skogsmarken är kopierad från 1757 års storskifteskarta. Kartan har en del sprickbildning och håligheter. Den är uppklistrad och hänger inramad på Husby gård.

Storlek: 118 x 59 cm, Skala:1:4 000



1852 års karta

Härjarö, Veckholms socken, Enköpings kommun



Härjarö från 1836

1836-1837

Laga skifteskarta över Österby och Härjarö i Veckholms socken, Trögds härad, Uppsala län. Kartan visar att byn Härjarö har splittrats och endast ett par av byns tidigare fyra gårdar är kvar. I beskrivningen på kartan står att äng och skog mellan Härjarö och Österby är delad 1836, men att åkeräng och skogsmark mellan Härjarös ägare är fördelad 1837. Kartan är den enda historiska kartan från 1800-talet över Härjarö. Lantmätare var Joh. F. Edling. Kartan är i relativt gott skick med endast skador i kanten. Kartans placering gjorde det svårt att ta bra bilder vid fototillfället och reflektioner i glaset var oundvikligt, varför bilderna ibland är otydliga att tolka.

Storlek: 133 x 112 cm, Skala: 1:2000

Högby i Villberga socken Enköpings kommun



1826 års karta, som visar hela Högby



1826 Västra Åkergärdet

1826

"Charta öfver Högby Säteries Ägor uti Upsala Län Trögd Härad och Willberga sockn"

Herrgårdskarta över Högby säteri, Villberga socken, Enköpings kommun, förrättad av lantmätare Joh. Edling. Kartbilden är tydlig med starka färger och detaljerad skiftesindelning, tomt och bebyggelse. Kartan är fukt- och mögelskadad runt kanten, vilket lett till en del hål i papperet. Anteckningar i åkergården är inskrivet med blyerts. Enligt gårdsägare Ulf Zackrisson beställde Herr Patrik Sethon kartan när han övertog gården, beskrivning finns. Denna karta, liksom de övriga tre förvaras hoprullad på Högby. I de offentliga arkiven är den senaste historiska kartan från 1709. Till kartan finns en 15-sidig inbunden beskrivning. Mer detaljerade kartor över Västra respektive Östra Åkergärdet är karterade vid samma tillfälle.



1826 Östra Åkergärdet

Strolek: 136 x 57 cm, Skala: 1:2000



Laga skifteskarta från 1886

1886

Laga skifteskarta över Högby säteri, förrättad av Hjalmar Lundberg. Kartan är i stort sett färglös, enbart bebyggelse och trädgård är mer detaljerat med färg. Innehåller en del anteckningar och uträkningar med blyerts samt gränsdragningar med rött bläck. Något fläckad, men i övrigt i gott skick. Nya huset finns med. Dåvarande ägare: Forslund.

Storlek: 52 x ?cm, Skala: 1:5000 (?) (5,5 cm = 1000 fot)



Vacker gårdsbild



Gårdsdetalj

Nyckelby i Övergrans socken, Håbo kommun



1883 års karta



Detalj över gårdstomten

1883

En stor laga skifteskarta över hela Nyckelby i Övergrans socken, Håbo kommun, och dess underlydande hemman: Nyckelby, Skäcklinge, Pollersta, Högsta, Apalle och Sandvik. Den är upprättad 1883 av H. Westberg. Kartbilden är tydlig, men innehåller mycket lite skriftlig information, och beskrivning till kartan saknas. Några ekonomibyggnader ser ut att vara inritade i efterhand. Den enda tidigare historiska karta i lantmäteriets arkiv över Nyckelby är från 1690. Det är mycket sprickbildning över hela kartan, men den är intakt i övrigt och relativt välbevarad. Kartan är inramad och finns i konferensbyggnaden på Wij gård.

Storlek: 169 x 96 cm, Skala:1:4000

Nynäs i Boglösa socken Enköpings kommun



1876 års karta



Enköpingsån

1876

Karta över alla gårdarna till 4 ¼ mantal Nynäs med underlydande hemman, Boglösa socken i Uppsala län. Vem som karterat nämns inte på kartan. Nynäs styckades från Haga 1820 och en karta över Haga från 1819 finns i Lantmäterimyndighetens arkiv, inga fler kartor över Nynäs finns i arkiven. På kartbilden är vattenståndet i Enköpingsån tydligt markerat med blått. Kartan är ganska blek med en del håligheter och mindre fläcka. Den ser ut att vara mycket skör och är uppklistrad på ett stort pappersark. Kartan förvaras ihoprullad på Nynäs och sammanställning av kartan finns.

Storlek. 77 x 102, Skala: 1:4000

Resta i Nysätra socken, Enköpings kommun



1861 års karta



Sliten karta



Detalj över gårdsbebyggelse



Kartförvaring

1861

"Karta öfver Resta bestående af Stora & Lilla Resta Gullarsbo och Stora Lejd samt Rimfjärden uti Upsala Län Lagunda Härad Nysätra Socken"

Laga skifteskarta över Resta, avmätt av C F Grönwall år 1861. Kartan är mycket trasig i övre delen, stora delar är bortrivna. En del anteckningar är gjorda i efterhand och bl.a. en del torp namnges. I övrigt saknas tyvärr beskrivning av kartan. Den är uppklistrad på papp och förvaras ihoprullad i rör på Resta.

Storlek: 138 x 89 cm, Skala: 1:4000

Salta i Theda socken, Enköpings kommun



1865 års karta över Salta och Enberga



1874 års karta

1690 Renoverad 1865

"Afmätt år 1690 af Hans Backhus Renoverad från det i Länets Lantmäteri Kontor förvarade originalet år 1865 af C. Sjöholm"

Karta över Salta säteri med Enberga, kopierad 1865 av C. Sjöholm. En karta där 1690 års kartor av Hans Backhus, över både Salta och Enberga, använts då de två gränsande gårdarna slagits samman. Huset på Salta är inte avbildat som på originalkartan i Lantmäteristyrelsens arkiv. Antagligen är ny mangårdsbyggnad uppförd. Likaså är huset på Enberga inte avbildat med husschablon, utan enbart med en punkt. Kartan är i gott skick och förvaras inramad på Salta.

Storlek: 50 x 70 cm, Skala: 1:4000

1874

Välbevarad karta öfver Salta med Enberga uti Theda Socken och Upsala Län, upprättad 1874 av G F Lanthén, skogsförvaltare.

Skog, äng och hage är färgade, medan åker endast är numrerade. Salta gårdstomt med alla byggnader skiljer sig mycket från 1865 års karta. Enberga gårdstomt är numera namngiven *"Hage"*, utan några symboler för husbyggnader men istället har soldattorp byggts ut till små gårdar. Hänger inglasad på Salta.

Storlek: 45 x 97 cm, Skala: 1:8000

Savlinge i Härkeberga socken, Enköpings kommun



1877 års karta



Detalj över gårdstomten

1877

Herrgårdskarta över Savlinge med underlydande hemman, upprättad 1877 av V. Rosenblad. Gårdsbilden är totalt förändrad på denna karta vid jämförelse med laga skifteskartan från 1853, som finns i arkiven. Kartan visar också nya gränsdragningar där Savlinge by splittrats. Bröderna Bertil och Lennart Sollenberg på Savlinge berättar att Carl Rudolf Jedeblom byggde mangårdsbyggnaden 1856-1857 och köpte ihop sju hemman, vilket är förmodad anledning till kartans upprättande. De berättar också att Fräsegården i Markeby 2:1 hörde till Ekolsund. Kartan är hel, men något fuktskadad. Kartorna hänger i flygelbyggnaden på gården.

Storlek 130 x 80 cm, Skala 1:4000

Sjöo i Holm socken, Enköpings kommun



Karta över alla ägor till Sjöö 1854



Detalj över slott och trädgård

1845, Sätessgården Sjöö, avritad 1854

"Karta öfver alla ägor till Sätessgården Sjöö med derunder lydande hemman uti U:a län Lagunda härad Holms sockn ."

Sjöo i Holms socken, Enköpings kommun. Karta över alla ägor till sätessgården Sjöö med underlydande hemman. Författad 1845 av Nils Pilo, avritad av Adolf Helander 1854.

Endast ängs- och hagmarken är färgad. Slott med park och trädgård är tydligt inritat. Ett original med tillhörande beskrivning från 1845 finns i Lantmäterimyndigheternas arkiv. Kopian från 1854, som finns på Sjöö, skiljer sig dock en del i utförande och gränsdragningar. Kartan har en del revor och i kanterna är några bitar bortrivna. Kartbilden är dock näst intill intakt.

Storlek: 133 x 99 cm, Skala: 1:4000

1885

Karta över alla ägor till Sjöö. Upprättad 1885 av lantmätare Stålahandske. Anledning till karteringen är förmodligen planering av åkermarken då denna är särskilt markerad och numrerad. Bebyggelsen är inritad, i övrigt inga detaljer eller utsmyckningar.

Storlek: 148 x 117 cm, Skala: 1:4000

"Charta öfver Siö Säteries Åkergården och Ängar"

Geometrisk karta som detaljerat visar åker- och ängsmark närmast omkring slottet. Årtal och lantmätare saknas, troligen början av 1700-talet. På kartan finns åkermark med till väster om gården, vilket saknas på 1694 års karta som finns i lantmäteriarbiv. Namn och kortfattad beskrivning av gårderna finns med på kartan. Området för Sjöö gård och ladugård är blankt - bebyggelsen och trädgården är inte inritad. Kartan hänger i vänstra flygeln på Sjöö.

Storlek: 56 x 44 cm, Skala: 1:4000



Karta från 1885



Detalj från karta 1885



Geometrisk karta

Strömsta i Teda socken, Enköpings kommun



Detalj över Strömstad och Solberga med tydlig gränsdragning



1745 års karta

1745

Geometrisk karta över Strömstad och dess underlydande hemman, uppmätt 1745 av Johan Hoffvenius och kopierad av Jacob Faggot samma år. Originalen finns i de offentliga arkiven, men denna kopia skiljer sig åt i utförande. Bl. a. är en tydlig gränsdragning inritad mellan Solberga i norr och Strömstad. Denna är eventuellt är inritad i efterhand inför försäljning av Solberga. Kartan är välbevarad med enbart ett fåtal sprickor.

Storlek: 58 x 78 cm, Skala: 1:5000

Strömsnäs i Simtuna socken, Enköpings kommun



Strömsnäs från 1666, den äldsta av de inventerade kartorna

1666

Geometrisk karta över Strömsnäs, avmätt 1666 av Olaus Naucerus (Olof Simonsson Naucler, uppgifter enligt bok)

Kartan har fina detaljer, med vackra beskrivningar av åkergårdernas läge och kvalitet. Kartan är fernissad och en del av texten, bl. a. årtalen är blek och svårläst. Den är upphängd på väggen i huvudbyggnaden. Kartan är kopierad och väl beskriven i en bok om Strömsnäs (1949) av Hans Hylander, som var kusin till nuvarande ägarens far.

Storlek: 126 x 66 cm, Skala: 1:2000 (enl. boken författad av Hans Hylander)



Texten har bleknat med åren



BildteBild ööver gårdstomten



Vacker kartbeskrivning

Taxnäs i Fröslunda socken, Enköpings kommun



Färgrik herrgårdskarta över Taxnäs från 1843



Till vänster i kartbilden syns Taxnäs

1843

"Karta öfver Taxnäs Säteri med underlydande Klista Hemman och torpen Istöthen Bergtorp Mellantorp Hasseltorp och Dunderbo, belägna i Upsala län."

En stor vacker, färggrann herrgårdskarta från 1843 som visar hela säteriet Taxnäs där nu Klisa hemman samt några torp ingår. Lantmätare är Georg Prinzencreuts och kartan upprättades efter att man börjat med cirkulationsbruk. Kartan har en del sprickor och enstaka hål. Den är något missfärgad av fukt och innehåller en del anteckningar med blyerts. Kartan finns på Taxnäs och ingen beskrivning till kartbilden finns.

Storlek: 76 x 139 cm, Skala: 1:2000 *"det af naturlig storlek i Aln"*

Torsvi i Torsvi socken, Enköpings kommun



1842 års karta



Fernissan har gjort kartan mörk



Torsvi gård med Torsvi kyrkan

1842 - 1843

"Karta öfver alla ägor till Thorsvi Gård Stora och Lilla Sorby samth 2 ½ Mantal af Nafvesta by uti Trögds härad Thorsvi sockn"

En stor laga skifteskarta över Torsvi gårds ägor där gårdstomten och Torsvi kyrka är tydligt utritade, uträttad av Joh. Fr. Edling genom Carl Aug. Edling. Överensstämmande laga skifteskarteringar över Lilla Sorby och Navesta av samma lantmätare finns i lantmäteriaroken, men där saknas liknande kartor över Torsvi gård.. Laga skiftet fastställdes 1844 så anledning till förrättningen kan vara avyttring av mark vid laga skifte.


Kartan är fernissad vilket gör den mörk. Den har mycket sprickbildning och en del hål. Kartan hänger i kontoret i flygelbyggnaden på Torsvi.

Storlek: 137 x 174 cm, Skala: 1:2000

Utö i Vallby socken Enköpings kommun



Karta över Utö och Helsingbo



Kartförvaring

1883 Utö och Helsingbo, Kungs-Husby

Karta över Utö och Helsingbo av Bror Emil Alderbrand från 1883. Denna karta har ett speciellt formspråk och är till synes enkel men med detaljerad tegindelning och bebyggelse. Grönsö slottsbyggnad syns på kartan. Den är i 16 delar som går att vika ihop till en bok med hård pärm.

Storlek: 83 x 53 cm, Skala: 1: 4000

Karta över skog och hagmark

Karta över skog och hagmark till Grönsö och Utö transporterad från skogsindelingskarta av Karl M. Frysén, årtal okänt (längdstock uppmätt i meter). Tydlig indelning av skogsskiften samt vägar och skogsstigar. Åkerarealen är inte karterad, men bebyggelsen är utritad. Kartan är i tolv delar som är sammanklistrade till en "vikkarta". Årtal okänt.

Storlek: 58 x 46 cm, Skala: 1:8000



Karta över skog och hagmark

Wij i Övergran socken, Håbo kommun



Kartan glider sakta nedåt i ramen

1709

"Geometrisk Delineation öfver Wij Quid.."


En stor, vacker och färggrann karta med mycket detaljer. Avmått 1709 av Carl Enbergh. Originalen finns i Lantmäteristyrelsens arkiv, men kartan på Vi omfattar beskrivning av kartbilden (finns dock förmodligen i arkivet). Bebyggelsen i norra delen av gårdstomten ser ut att skilja sig något från originalet.

Kartan hänger uppklistrad och inglasad, och är mycket ljusexponerad. Kartan "glider" nedåt, med risk att den säckar ihop. Ägaren har noterat detta och funderar på att glasa in den till ett soffbord för att ha den liggandes men ändå synlig.

Storlek: 159 x 84 cm, Skala: 1:4000



1709 års karta



Detalj över Wij

Värnsta i Lillkyrka socken, Enköpings kommun



En liten herrgårdskarta från 1858


1858

"Karta öfver ägora till Säteriet Wärnsta uti Upsala Län Trögds Härad och Lillkyrka Sockn"

En liten vacker herrgårdskarta avmätt 1858 av R. Enelund. Kartan är tydlig med detaljerad gårdsbild och väl indelade åkergården. Anledning till förrättningen är oklar och beskrivning till kartan saknas. Kartan är relativt väl bevarad förutom en del fuktskador och sprickor. En del anteckningar i åkermark är gjorda i efterhand, bl.a. med rött bläck. Den förvaras ihoprullad på Värnsta.

Storlek: 53 x 43,5 cm, Skala: 1:8000

Bjelkesta, Giresta socken, Enköpings kommun



1772

Avmätning av två torparens åkerfjäll, utbrutna ur ett hemman i Wista by, Giresta socken, Örsundsbro kommun. Avmätta och delade 1772 av lantmätare var Fahle Olof Burman. Ritningen är uppdelad i sex delar med en åker i respektive del. Kartan är i gott skick.

Storlek: 46x26 cm.

Bortomta, Simtuna socken, Enköpings kommun

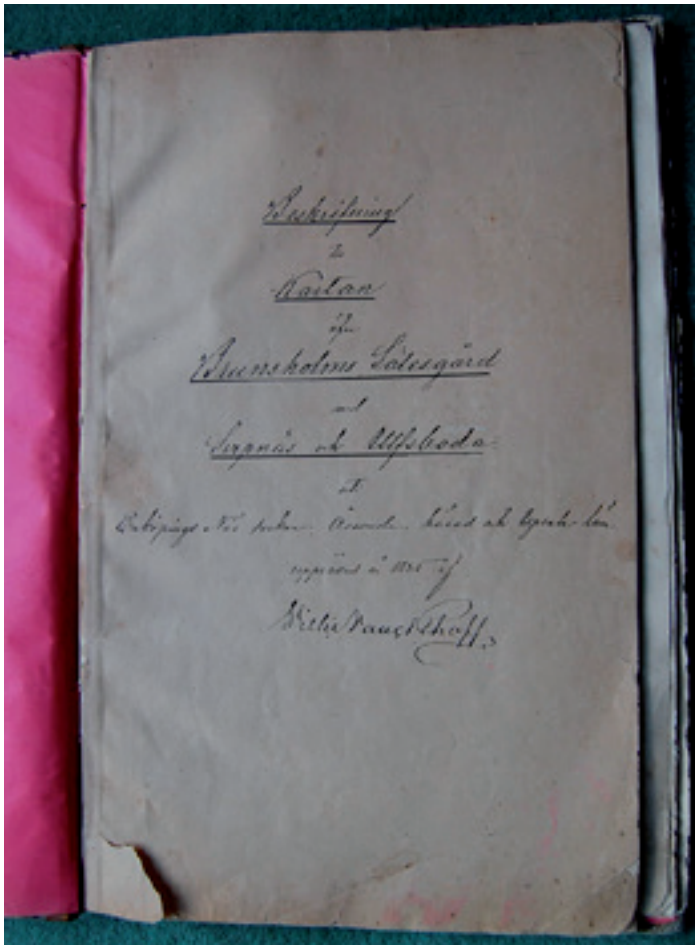


1888 Bortomta skog

Enkel karta över skogen till Bortomta. Kopierad 1888 i och för skogsindelning av C. Germask. Kartan är mycket trasig. Den är sönderdelad i två delar och flera delar är ihopklistrade. Kartan förvaras hoprullad hos Eric Petersson på Bortomta.

Storlek: 96 x 46 cm, Skala: 1:4000

Brunsholm i Enköpingsnäs socken, Enköpings kommun




1885 Kartbeskrivningar till Brunsholm

Inbunden beskrivning till kartan över Brunsholms Sätsgård med Svepnäs och Ulfsboda upprättad 1885 av Phaff. Efter nyodlingar och traktuggningar i skogen nyuträknade 1887. Förvaras på Brunsholm.

Storlek: 37 x 24 cm

Bårskär i Härkeberga socken, Enköpings kommun



1834 års karta

1834

Bårskärs Ängsmark uti Uppsala län Trögds Härad och Herkulsberga Socken. Avmått år 1834 av Joh. Er Edling. Förvaras hoprullad. Den har en del vikskador.

Storlek: 49 x 85 cm Skala: 1:2 000


1903

"Plan för skiften till ordnad växtföljd vid Bårskär."

Växtodlingsplan av A. Schönmeyr. På kartan finns en del uträkningar och kommentarer med blyerts.

Storlek: 46 x 49 cm

Kartorna förvaras på Bårskär



Karta från 1903

Fiskmansbo i Nysätra socken, Enköpings kommun



Detalj av karta, upprepad vikning har skadat kartan

1766

Karta över Ektorpet, Nysätra socken, Örsundsbro kommun. Avmätt 1766 av Jöns Sahlman. Kartan är i två delar men uppklistrad på duk som håller ihop delarna samt trasig runt kanten. Senare har nya gränsdragningar ritats in och kartan är något nedfläckad. Förvaras hoprullad och finns inte i arkiven.

Ektorpet har legat sydöst om Fiskmansbo. Eventuellt har Ektorpet tillhört Fiskmansbo och förrättningen har gjorts i samband med försäljning eller köp. Första karta över Ektorpet i arkiven är laga skifteskarta daterad 1864. Kartan förvaras på Fiskmansbo.

Storlek: 48,5 x 28 cm, Skala: 1:4 000



Ektorpet 1766

Fånö i Löt socken, Enköpings kommun



Detalj från kartan över Ekolsundsviken.

Karta över Ekolsundsviken.

Fiskekarta, mycket detaljerad men årtal saknas. Bebyggelse kring strandkanten finns inritat detaljerat, inklusive Fånö. Slottsbyggnaden finns inte med på kartan; slottet byggdes år 1873.

Storlek: 97 x 132 cm, Skala:1:8000



Karta över Ekolsundsviken



Detalj över Fånös bebyggelse



Karta från 1867

1867 Frälsehemman i Vallby, Ågersta och Vreta.

"Karta öfver alla egorna till under Fånö Säteri lydande Frälsehemman uti Vallby, Ågersta och Vreta byar belägna i Trögds h:d Löths s:n Uppsala län"
Laga skifteskarta över de tre sammanhängande byarnas ägor under Fånö, förrättad av C A Edling. Uträttad efter laga skifte kring 1860. Kartan finns inte i arkiven, men kartor inför laga skifte finns över respektive by. Kartan är något fuktskadad, i övrigt välbevarad. Förvaras ihoprullad.

Storlek: 114 x 143 cm, Skala: 1:4000



Detalj 1867

Fånö i Löt socken, Enköpings kommun



1908 Utmarken till Fånö

Storlek: 37 x 24 cm

1908 Utmarken till Vreta i Löts socken

Upprättade av Carl Sundberg. De båda kartorna är upprättade vid arvskifte efter Hugo Tamm.

Storlek: 17 x 24,5 cm, Skala: 1:8000



Utmarken till Vreta

Grönsöö i Bond-Arnö socken, Enköpings kommun



1883 Grönsöö åkerskiften

Visar enbart Grönsöös åkerskiften med vägar samt ett par husbyggnader. Kartan är i 16 delar hopklistrade till en "vikkart" med hård pärm. Kartan är ritad i längdmåttet fot men även skalstock i meter finns med (senare inritat?).

Karterad av Bror Emil Alderbrand.

Storlek: 54 x 74 cm, Skala: 1:4 000

Liknande kartor finns över:

Börsta, Kungs-Husby

Flasta, Veckholm

Nibble, Kungs-Husby

Grysta och Ekskogen, Veckholm

Segla, Veckholm

Ullby, Kungs-Husby

Kartorna är väl bevarade på gården. De är inte inramade utan ligger i en låda. I kartförrådet finns många fler kartor än de som är dokumenterade vid inventeringen 2012. Endast en arealavmätning från 1703 finns i lantmäteriarkiven, så även över Utö.



Kartförvaring

Marby i Vallby socken, Enköpings kommun

1766 Rågångsåtgärd

Karta över tvisteplatsen mellan Marbys och Veckholms säteri skogar. Den är kopierad av JeanGeorg Lindberg 1766 från ägomätning över Marby av lantmätare Carl Enberg och Gardell, 1701.

Kartan skiljer sig från originalet med ny gränsmarkering. Se Marby, BondArnö, 1701, Lantmäteristyrelsen. Kartan finns på Huseby, Svinnegarns socken, Enköping.

Storlek: 94 x 28,5, Skala: 1:4000



Ryda i Nysätra socken, Enköpings kommun



1880 (1766)

1766 års karta av Jöns Sahlman kopierad år 1880 av P. W. Gripenberg, domänintendent. En del av ägorna avritade inför dikningsplanering. Husen är inritade som de var belägna på 1880-talet, huvudbyggnaden saknas. Kartan hänger inramad på Ryda.

Storlek: 55 x 43 cm, Skala: 1:4 000

Staby i Giresta socken, Enköpings kommun



1837

Ryttmästarbostället Furby, Giresta socken. Lantmätare var C F Hessling. Kartan visar den del av utmarken som blivit uppodlad efter enskiftet. Den är inbunden tillsammans med kartan från 1839. Förlängning av kartan är inritat med blyerts.

Storlek: 47 x 28, Skala: 1:4000

Värnsta i Lillkyrka socken, Enköpings kommun



1841

"Karta och Profiler öfver Wattendraget emellan Träsket Blackfjärden och Mälaren"

Kartan är sammandragen och författad av L W Brandenburg. Den visar enbart vattendraget och en längsgående väg mellan Mälaren och Värnsta. Vålhammars by finns inritad.

Storlek: 60 x 185 cm, Skala: höjd: 12 cm = 185 aln
längd: 12 cm = 80

Värsta i Hägeby socken, Håbo kommun



1871 Wårsta skogsmark

En liten detaljerad karta över skogsmarken till Wårsta. Den visar stigar, olika skiften, berg i dagen eller olika markslag. På kartan finns bebyggelse på Wårsta samt Avunden och Dumheten inritad. Beskrivning saknas. Kartan är välbevarad och hänger inglasad på Vårsta. Upprättad av Hjalmar Öhrström

Storlek: 32 x 39 cm, Skala: 1:7000